

Kalovy

Úvodem: Bouldrová oblast, která se nachází u Sušice (okres Klatovy, kraj Plzeňský). Najdeš tu 114 bouldrů a 7 velmi dobře odjištěných cest. Z toho 30 bouldrů za 7A více. Leze se tu po svoru – lišty, nebo velké boule. Užiješ si tu stropy, převisy, kolmé i výlezy.

Klima: Nejlepší na lezení je suchý podzim či mírná zima, kdy je okolí bez akčních mravenců a bouldry jsou suché. Na jaře je po odtání sněhu většina kamenů zalita prosakující vodou. V létě je na lezení nevhodnější severní část Kalov (Hlavní skalka, Dlaňák, Houbař...), není tu příliš mravenců.

Příjezd, přístup: Po zelené značce ze Sušice směrem na Chmelnou. Cesta je vymletá, proto je dobré nechat auto pod kopcem u silnice (GPS: 49°14'5.14"N; 13°31'55.88"E). Po štěrkové cestě kolem bílé chalupy, 600m k lesu. Stále po zelené do lesa a asi po 80m se zastav. Po pravici budeš mít CML a po levici uvidíš 100m od sebe v lese zády otočenou Hlavní skalku. Druhým způsobem je jet autem ze Sušice po silnici směrem na Rok, asi po 500m jsou v zatáčkách po levé straně zahrádky. Nad nimi se bouldry nalézají. Můžeš zaparkovat pod zahrádkami (na poli), nebo jeď po štěrkové cestě a zaparkuj těsně u nich (GPS: 49°13'42.31"N; 13°32'38.18"E), pak tě dovede modrá turistická značka na vrstevnicovou cestu přímo nad chatkami. 60 metrů od tebe

nalevo je Malotraktor. Podrobné rozmístění všech kamenů znázorňuje situační mapa dole i s drobnou legendou.

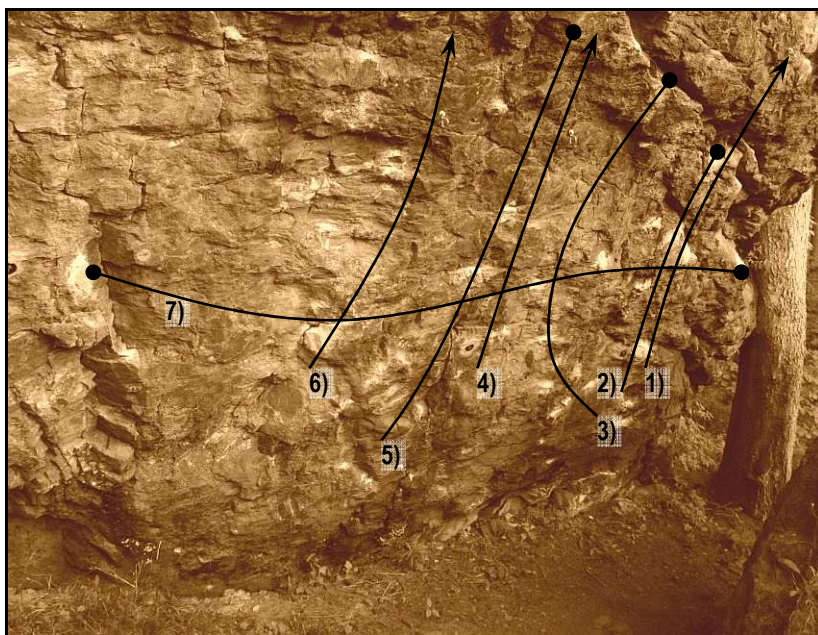
Novinky oproti původní verzi: přidáno 50 nových bouldrů, a 8 nových kamenů, odstraněny nelogické směry a kombinace, kompletně přešipkováno, přidány GPS souřadnice a autoři bouldrů, přehodnocena a přitvrzena klasifikace zvláště u lehčích bouldrů (teď už to snad sedí), hvězdičkou označeny legendární a pěkné bouldry, lehce upravená grafika průvodce.



Hlavní skalka - pravá část

GPS: 49°14'0.49"N; 13°32'34.69"E

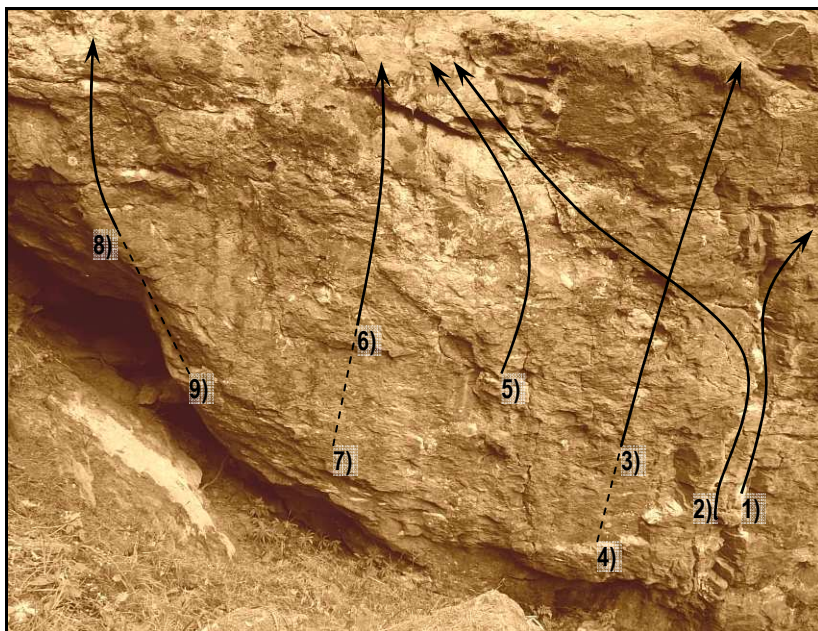
1) Třešňová	7+
ze stoje po největších chytech na vrchol	Síga
2a) Hopík	6C
skoky po červených křížkách, do díry	M.K.
2b) Těžká zadek	6C+
po červených mínusech, těžký zdvih, do díry	Síga
3) Nostalgické Kroky Fr. Janečka *	7B+
po červených tečkách, konec ve spáře	M.K.
4) Černé světlo	8+
ze stoje, pěkná linie po pozitivních chytech	Síga
5) Buldok	7B
ze sedu, bez díry vlevo, konec ve spáře	S&H
6) Hrabě X *	9+
brutální lištovačka, přímá linie, na vrchol	Síga
7a) Tango	7A
traverz od stromu k <i>Jumpu</i>	Síga
7b) Ropotamo	7A
traverz od <i>Jumpu</i> ke stromu	Síga
8) Lehátko	7B
od stromu výraznou spárou, výlez <i>Jumpem</i>	S&H



Hlavní skalka - levá část

GPS: 49°14'0.49"N; 13°32'34.69"E

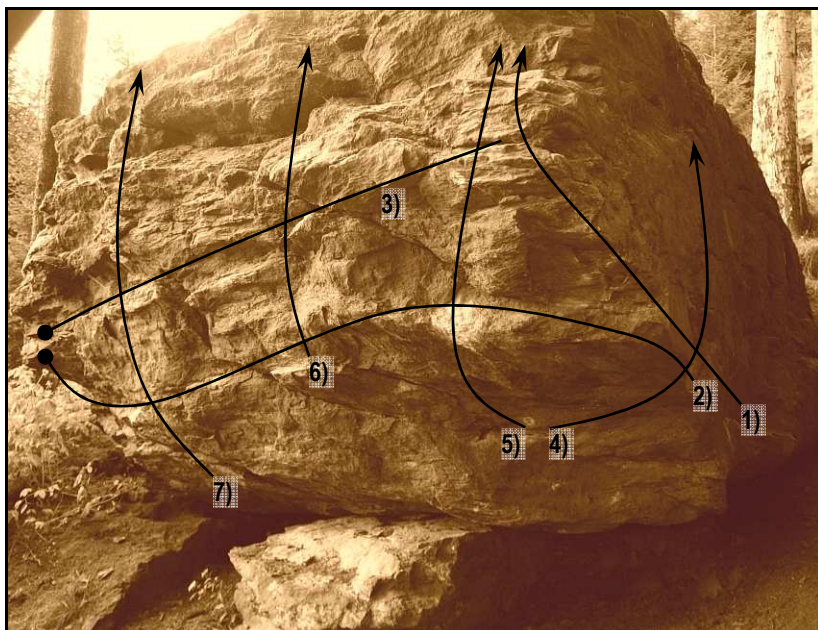
1) Jump	8-
po velkých chytech, skok doprava, na vrchol	Síga
2) Cysta	7A+
<i>Jumpem</i> do poloviny, traverz doleva, na vrchol	S&H
3) Bílá tma *	7C
ze stoje, okolo osamělého nýtu, na vrchol	Andrey
4) >> projekt <<	
ze sedu z výrazné poličky do <i>Bílé tmy</i> , cca 7C+	
5) Košilela	7A
ze stoje dynamo do vyklopených chytů, výlez	Síga
6a) Lalulá	6C+
ze stoje dynamicky přímo vzhůru, na vrchol	Síga
6b) Ryba Badys *	7A+
z chytů označ. červenými tečkami, jako <i>Lalulá</i>	S&H
7) >> projekt <<	
ze sedu do <i>Lalulá</i> , cca 8A	
8) Jasná páka	7A
ze stoje z chytů pod šipkou, výlez po boulich	pražák
9) >> projekt <<	
levá hrana převisu, výlez <i>Jasnou pákou</i> , cca 7C	



Skalka vedle

GPS: 49°14'0.82"N; 13°32'34.15"E

1) Denied	6B
z poličky, přímo po hraně do madel, lehký výlez	S&H
2) Kryštůfek Robin	7A+
traverz po chytech, značené červenými křížky	Síga
3) Rozcvička	5B
traverz zprava doleva po největších chytech	Síga
4) Paranoia *	6C
z lišt přes hranu do stěny, bez poličky vpravo	Síga
5) Životní forma *	7A+
z lišt na bouli, bez pravé hrany, výlez	Andrey
6) Nářez 1	5A
výlez po madlech	Síga
7) Nářez 2	5A
výlez po madlech	Síga




Tak tady je třeba se rozlézt, než začneš něco tvořit na *Hlavní skalce*.

CML

GPS: 49°14'1.14"N; 13°32'29.58"E

1) Kinslayer	5A
lehký výlez po madlech	S&H
2) Sacrament	5C
nástup z boulí, výlez bez levé hrany	S&H
3) Wishmaster *	6A
traverz do <i>Sacrament</i> a tím výlez	S&H

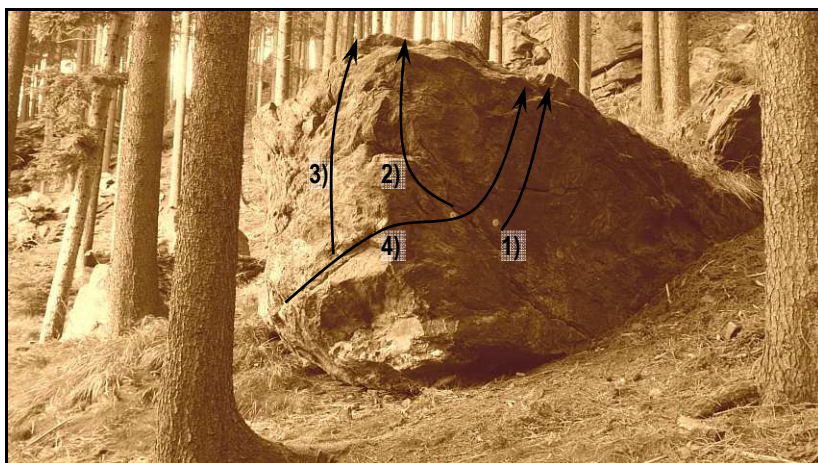


Rakousko

GPS: 49°13'58.04"N; 13°32'39.95"E

1) Tančící nůž	3
z madla po ostrých chyttech přímo na vrchol	Sonja
2) Easybeginners	3
z madla doleva do díry, při hraně na vrchol	Lydia
3) Na česko-rakouské přátelství	4
z lišty, při hraně nahoru, bez velké díry na hraně	Peter
4) Letscho without ... a cigarette	5C
traverz do <i>Tanč. nože</i> bez velké díry na hraně	Elch

Jednou tady byli na návštěvě Rakušané. S obrovským nadšením začali tvořit nové věci na kameni, který je charakteristický řezavými chytty a lehkými výlezy. Mají trochu sklon dělat dlouhé názvy bouldrů, ale co naplat. Tady je celý název 4. bouldru: *Letscho without eggs and salami, and a cold gambinus and after words a cigarette.*




Dlaňák

GPS: 49°13'58.15"N; 13°32'39.73"E

1) Proč nehladit ježka	3
ze stoje, přes výrazný chyt uprostřed	S&H
2) Stěnkou	5B
ze spáry ve stropě, stěnkou bez madla vpravo	S&H
3) Hrankou	5B
nástup z boule, pak na hranu a tou nahoru	S&H
4) Dlaňák *	7A
z boule lehce vlevo a výlez, technické	S&H
5) Dlaňák var.	7A+
ze spáry ve stropě do <i>Dlaňáku</i> , po jednom kam.	Síga

Tak právě tady se nachází jeden z nejkrásnějších bouldrů na Kalovech. Supr - technická záležitost, která tě zabaví na dost dlouho. Možná by se tu dal udělat ještě jeden boulder v levé části *Dlaňáku*, možná čeká právě na tebe.

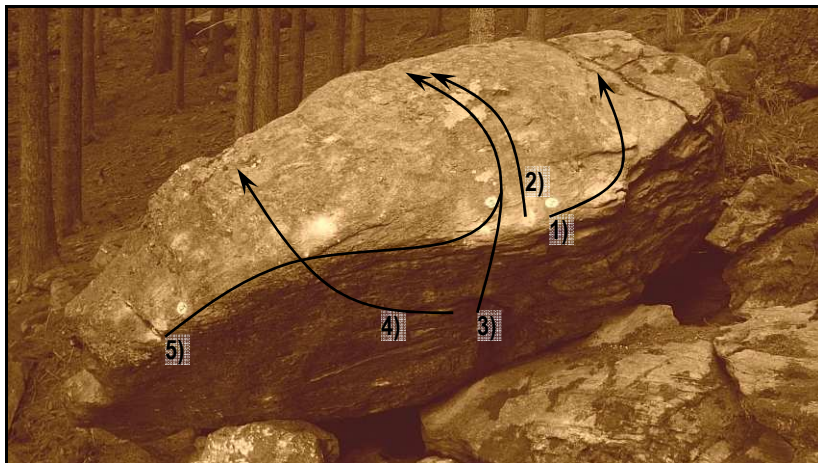


Apatyka

GPS: 49°13'57.54"N; 13°32'40.96"E

1) Pouze na předpis	5C
z hrany, lehce vpravo přes ostrou lištu.	S&H
2) Mechanická ruka *	6C
nástup na hraně, výlez bez lišty vpravo!	S&H
3) Růstový hormon	7A
z madla pod hranou, do <i>Mechanické ruky</i>	S&H
4) Veselé oči Alžběty Bathoryové	7A
z madla pod hranou, do boulí na hraně, výlez	S&H
5) Medikamen(t)	7A+
traverzík po hraně, výlez <i>Mechanickou rukou</i>	S&H

Tento kámen objevil a vyčistil starý známý Karel Hegr. Je přímo na vrcholu *Lékárny*. Trvalo to ještě však několik měsíců, než jsme upravili dopaďišťe pod *Apatykou*. Bouldry po boulich a dva pro trpaslíky.

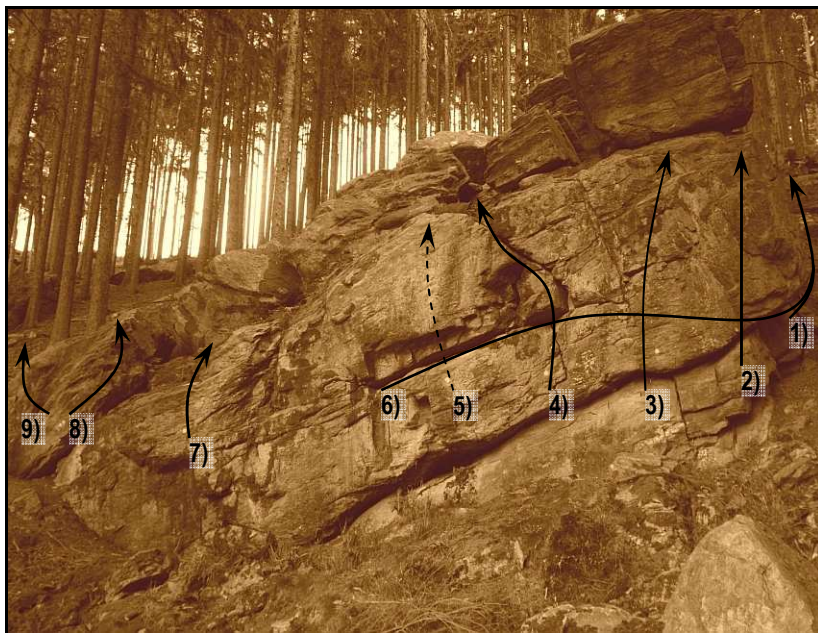


Lékárna

GPS: 49°13'56.86"N; 13°32'40.45"E

1) Paralen	5A
ze sedu z výrazné spáry, lehce vpravo	Síga
2) Údolní	4
ze sedu z vodorovné spáry, na vrchol	Síga
3) Rybí tuk	5B
ze stoje, přímo na vrchol, horší odskok	Síga
4) Sestupovka	3
výrazným koutkem na vrchol, často mokré	Síga
5) >> projekt <<	
ze stoje přímo přes výrazný hladký blok, výlez	
6) lbalgin	6A
traverz po největších chyttech, výlez <i>Paralenem</i>	Síga
7) Koňská mast	3
ze stoje, výlez přes ostrou hranu	S&H
8) Francouz	4
traverz po hraně kamene doprava, výlez	Koďa
9) Šotek	4
z madla, výlez přímo nahoru	Koďa

Na bouldrování trochu vyšší stěnka, ale nic těžkého tu není. Bohužel je tu trošku horší odskok, takže na jistotu!

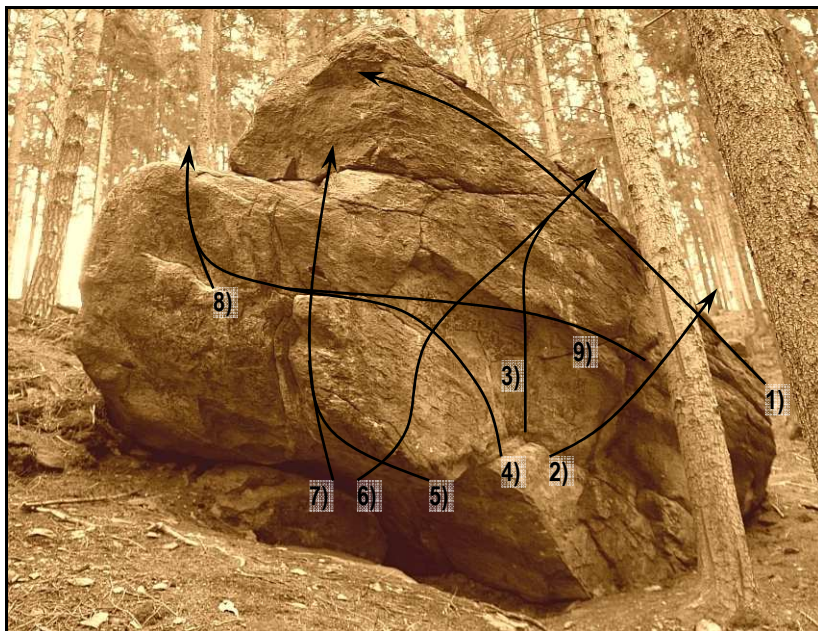


Houbař

GPS: 49°13'55.78"N; 13°32'41.53"E

1) Klobouček	5B
traverz zprava doleva po hraně kamene	Síga
2) Za stromem	6B
ze sedu do madel u stromu, výlez	Síga
3) Náhoda? *	7A+
ze sedu přes dvě mikrolišty, přímo nahoru	S&H
4) Syndrom *	7C
ze sedu rovnou doleva, pak jako Procesor	S&H
5) Madam Reznice	7B
ze spodáku ve stropě, po jednom kameni	S&H
6) Pentium *	6C
nástup pod převisem, lehce doprava přes lišty	Síga
7) Podhoubí	5C
nástup pod převisem, do madla a na balkónek	Síga
8) AMD	6B
ze sedu přes 2 lišty, technický výlez	Síga
9) Procesor	7A
traverz z lišt u stromu až na konec kamene	S&H

Tento kámen byl vyčištěn ve vrcholící houbařské sezóně roku 2005, odtud se honosí svým názvem.




Veterinář

GPS: 49°13'59.66"N; 13°32'44.05"E

1) Nunva	6
nejhnusnější cesta v okolí, neodjištěno!	Síga
2) Kapoun *	8
nejhezčí cesta na Veterinář, až na vrcholek	Síga
3) Double-Rabbit	8+
po pravé hraně břiška, dále <i>Pacientem</i>	S&H
4) Pacient *	9-
přes břiško a pak lehce doprava na vrcholek	S&H
5) Asistentka	6A
ze sedu do spodáku a jimi traverz až do madel	S&H

Tak právě tady je jedna z nejhezčích a nejdelších cest na Kalovech. Na začátku *Kapouna* jsou velké spodáky (dlouhé silové kroky) a ke konci najdeš vyklopené lišty. Naproti tomu *Pacient* je spíš bouldrová cesta s lehkým dolezem. Podle názvu cesty *Double-Rabbit* poznáš její specifikum. Dvojité poposkakování po ostrých lištách a budeš si tam připadat jako králik. Nakonec je tu stejně hnusná cesta jako její název – *Nunva*. Když budeš mít štěstí, tak uvidíš za slunečného dne nad Veterinářem startovat rogalisty.




Nudle

GPS: 49°13'57.61"N; 13°32'42.00"E

1) Návrat	4
ze sedu, překulení přes oblou hranu	S&H
2) Cizinec	4
překulení přes tupou hranu	S&H
3) Mantel	3
překulení přes ostrou hranu	S&H
4) Traverz nudlí	6A
traverz od <i>Mantlu</i> a výlez úplně vpravo	S&H

Balvan Nudle má příhodný název pro svůj tvar. Je tu jen pár lehkých věcí. Buď si jen tak si zablnout, nebo ve zdejším traverzu rozpoutat čistou zlobu. Nudlí najdeš ve svahu, asi 20 metrů nad Dlaňákem.




Dítě

GPS: 49°13'58.30"N; 13°32'42.79"E

1) Prcek	5A
ze sedu přímo na oblý vrchol, výlez	Síga
2) Malý muž	3
traverz zleva doprava puklinou, výlez	Koďa
3) Malá žena	4
traverz po hraně kamene, výlez	S&H
4) Skřet	4
překulení se přes hranu	Síga

Tenhle kámen je určen pro 100%-ní začátečníky, samé lehké bouldry.




Pupek

GPS: 49°13'58.84"N; 13°32'43.26"E

1) Bachor	5B
z chytů na hraně, lehcí výlez	Síga
2) Cemr	5C
z visu, překulení přes hranu, bez stupů vlevo.	S&H
3) Rabachor	6A
traverz zprava doleva, výlez <i>Cemrem</i>	S&H

Tady není co dodat.

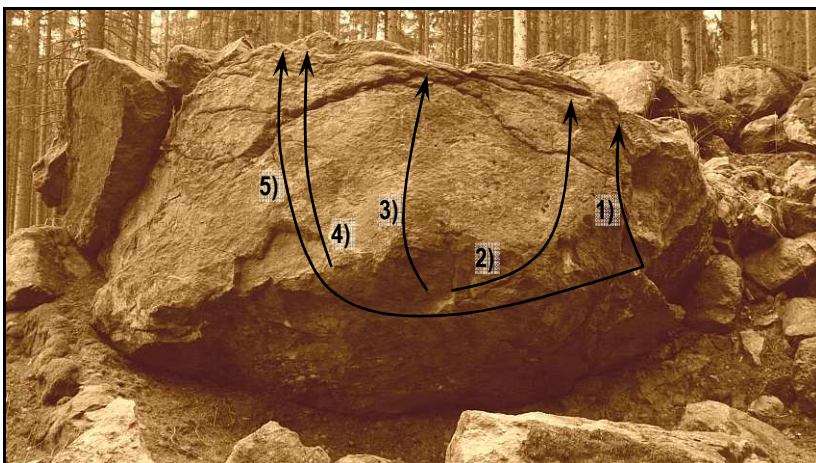


Pampalini

GPS: 49°13'47.35"N; 13°32'50.42"E

1) Pistole	4
z madla přímo vzhůru, výlez	S&H
2) Knírek *	6C
z vyklopeného chytu, vpravo na hranu, výlez	S&H
3) Morfin	7B
z vyklopeného chytu, vlevo přes bouli, výlez	S&H
4) Lovec	6B
z malých lišt do poruchy, výlez	S&H
5) Razors *	7C
z madla traverz doleva, výlez <i>Lovcem</i>	S&H

Název kamenu pochází ze staré říkanky: „Slavný lovec Pampalini, ten si denně holí kníry. A když si je oholí, tak si hraje s pistolí.“ Dál to bohužel neznáme... Podle seriálu Comeback jde o program na určování hlasů zvířat.




Termit

GPS: 49°13'50.12"N; 13°32'42.86"E

1) Termitišťe	4
přes velké lišty na vrchol	Síga
2) Kousavá mrcha	3
ze sedu na hrůtek, výlez	Síga
3) Monkey on the back	6A
výrazným koutkem na vrchol	S&H
4) Termit *	6C+
ze sedu přes ostré lišty, výlez při hraně	Síga

Termit získal název kvůli všudypřítomným mravencům s agresivními sklony - termity. Jakmile se k nim přiblížíš, vystřkují zadky a pálí na tebe jedy. Takže lezení je zde nejlepší v zimě, kdy „termity“ jsou zalezlí a nadávají, že venku je počasí pod psa. Navíc tu není pichlavé ostružiní.

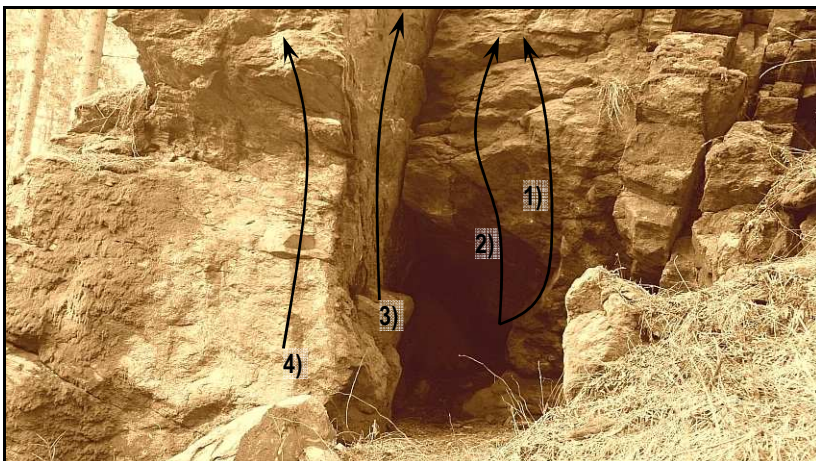


Barbucha

GPS: 49°13'50.12"N; 13°32'42.86"E

1) Gerontofilia	6B
ze sedu, doprava a stěnou vzhůru na polici	S&H
2) Šukařon *	7B
ze sedu, přímo nahoru bez levé stěny, na polici	S&H
3) Kubula	5B
levou stěnkou na polici, po jednom kameni	S&H
4) Kubikula	6A
při hraně vzlínat vzhůru až na polici	S&H

Další vykutaná skalka, kde se opět hupcuk ujal slova. vlevo máme dva bouldry pro odvážné a vpravo dvě záležitosti pro siláky - skokany.




Boule

GPS: 49°13'47.1"N; 13°32'38.51"E

1) Latentní posedlost	7B+
z výrazné lišty, pouze po jednom kameni	S&H
2) Boule *	6C
ze stoje, bez kamene dole, neobjebávat zprava	Síga
3) Boule SD	7B
ze sedu do Boule, bez kamenu dole	S&H
4) Odlepit se...	6A
ze stoje po mrdkách, opět bez kamene dole	S&H

Boulr Boule, který nahání strach a musíš si být opravdu jistý svojí technikou. Další z řady bouldrů, který musí každý návštěvník Kalov vyzkoušet a lézt.




Štítek

GPS: 49°13'46.45"N; 13°32'38.65"E

1) Krystal	5C
ze sedu, s pomocí pravé hrany na špic	M.K.
2) Krystal Var.	6B
ze sedu z krystalu, bez pravé hrany na špic	M.K.

Ve velmi těsném sousedství Metra. Oba bouldry začínají z velkého křemenného krystalu, odtud mají boulder problémy svůj název. Nejtěžší u všech bouldrů je začátek, pak už máš vyhráno. ☺




Metro

GPS: 49°13'46.45"N; 13°32'38.65"E

1) Hajzldědek	6A
technické překulení přes hranu	Patrik
2) Hajzlbába	5C
ze sedu, doleva po hraně k madlům a výlez	Patrik
3) Bába v metru	6A
traverz zleva doprava, výlez po madlech	Patrik
4) Metrosexuál	5B
z madla, překulení přes hranu	S&H

Napravo od Štítku. Připomíná vám snad tento balvan metro? Mě tedy ne. Prý je z dílny Patrika Fabingera.




Malotraktor

GPS: 49°13'44.33"N; 13°32'38.04"E

1) Polem nepolem	5B
pohodový výlez, bez velké spáry	Síga
2) Lesem nelesem	5A
ze sedu, výlez opět bez velké spáry	Síga
3) Kabrioletem	5B
výlez z vyklopených chytů	Síga
4a) Cestou necestou	6B
traverz zleva doprava, bez spáry, výlez <i>Polem n.</i>	Síga
4b) Výmolem	5C
traverz, tentokrát včetně velké spáry	S&H

Znáte tu vlezlou písničku od MIG21?

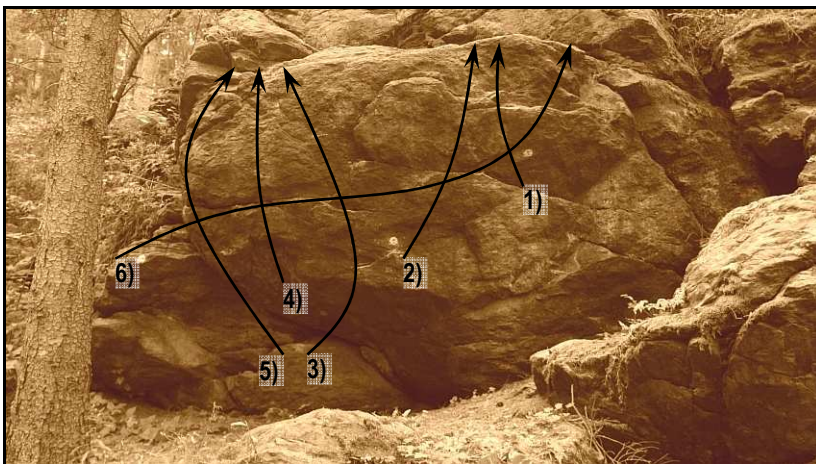


Předseda

GPS: 49°13'45.7"N; 13°32'35.27"E

1) Předseda 3	3
úplně vpravo, po madlech na vrchol	S&H
2) Předseda 4	4
nástup z velkých lišt, výlez po madlech	Síga
3) Prstojed	6C
ze sedu, značeno červenými tečkami, výlez	Síga
4) Předseda 1	5A
ze sedu, všechny chyty, výlez	S&H
5) Předseda 2	6A
ze sedu mírně vlevo značeno červenými křížky	Síga
6) Traverz Předsedy	5B
začátek úplně vlevo, traverz do madel, výlez	Síga

Předseda tu sedí cca 20 metrů ve stráni nad cestou, ze které je i vidět. Úplný labyrint madel.




Puklír

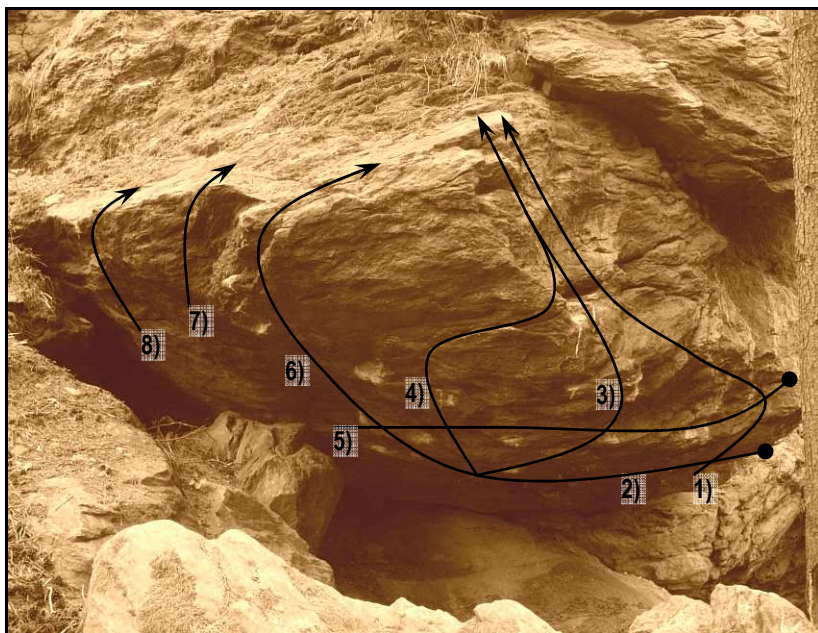
GPS: 49°13'47.17"N; 13°32'35.12"E

1) Pumlič – pravý	5A
stropovou spárou do madel na hraně	Síga
2) Kutululů	6A
ze stropové spáry lehce vlevo, přes hranu	Síga
3) Pumlič – traverz	5B
nástup vlevo, traverz po hraně do madel	Síga

Kámen stojící kousek nad Předsedou má ve své převislé části nádhernou spárku. Byla by škoda ji nevyužít. Najdeš tu pěkné technické věci na rozlezení, obzvláště boulder *Kutululů* stojí opravdu za to. Také tento kámen mají přes léto v oblíbě naši staří známí termíti.



Podsvětí	
GPS: 49°13'51.02"N; 13°32'35.12"E	
1) Adidos	6C
ze spáry a po hraně převisu doleva	Bída
2) Pivní tour	6A
z madla stropovou spárkou, konec v madle	M.K.
3) Líné odpoledne	7B
z nástupního madla přímo doprava	Síga
4) HupCuk *	6C
po největších chyttech na vrchol, moc pěkné	Síga
5) Cháron	7B
nástup v levé části stropu, traverz doprava	Síga
6) Insomnia *	7A+
krásná linie po sklopených lištách, super bouldr	Síga
7) Letní Pohodička	5C
pravý bouldřík, přes hranu	M.K.
8) Rumový koktejl	6A
levý bouldr, pro malé	M.K.
2+6) Turitas americanas	7B
spojení <i>Pivní tour</i> a <i>Insomnie</i> , 7m stropem	S&H
2+4) RupCuk	7A
spojení <i>Pivní tour</i> a <i>HupCuku</i> , vytrvalostní	Bída




Pár slov závěrem:



Síga – místní matador

Všechny bouldry začínají ze sedu pod šipkou. Pokud je nástup z nadefinovaných chytů, je to uvedeno v popisu bouldru. V létě 2009 byly Kalovy z 97% přešipkovány, pokud někde narazíš na starou šipku, tak si jí prosím nevšímej. Některé bouldry jsou vytečkovány (označené chyty značkami) kvůli členitosti kamene. To, co je zakresleno na obrázcích kamenů v průvodci, je směr daného bouldru. **Pokud je čára zakončena šipkou, leze se až na vrchol. Pokud je na konci čáry velká tečka, končí se v definovaném chytu.** Pokud je u názvu bouldru hvězdička, jde o krásnou, přímo legendární záležitost. Na *Hlavní skalce* a *Veterináři* jsou borháky, takže lano sebou! Klasifikace cest je ve stupnici UIAA. Všechny boulder problémy jsou přeženy minimálně jedním místním práškačem. Ten vlevo je místní matador Síga. Všechno tady zařídil a udělal nejvíce práce. Skoro všechny bouldery pochází od něho. Ten mladík vpravo je Standa, který tvoří novější věci. Nemůžeme ani zapomenout na legendárního Míru Kadlece. Pomáhá nám s dotvářením klasifikace a něco nového tady taky udělal. Jakékoliv nové přežety, nejasnosti, chyby, či otázky směřuj na email svika@centrum.cz. Přeju ti hodně úspěchů v lezení!



Jan Švika - Standa & Honza

Standa & Honza – podzim 2009